



石垣山（一夜城跡） 262m 2026.2.22(日曜日)

Report by I.Ikeda

石垣山（いしがきやま）は、神奈川県小田原市にある山。標高 261.9 メートル。1959 年に「石垣山」の名称で国の史跡に指定され一夜城歴史公園として整備されている。1590 年秀吉が北条氏討伐の小田原攻めの際にこの山に一夜で城を築いたと言われている。山頂広場と呼ばれているのは本丸であるというのが一般的。但し山岳標高としては 262m。平成 29 年 4 月 6 日に日本城郭協会より「続日本 100 名城」に選定された。

参加者は、高橋文さん、安部さん、池戸。

行程：入生田駅 9：30 集合

歩程：入生田駅ー9:40 (60)ー10:40 一夜城歴史公園 (休憩 10)ー石垣山 10:45 (5)ー一夜城歴史公園 10:50 (50) 早川駅 11:40 乗車 11:49ー小田原駅 11:54、昼食、小田原駅側の目利きの銀二 13:45 小田原城見学-14:35-小田原駅解散



早川駅




案内板駅から一夜城迄 3.2 k



ひたすら坂を登る




途中に有る、農家、作業小屋、ミカンの木がある




坂の途中に有る、はや桜の木



桜



坂を登ります



途中、一夜城の為に切り出した石の説明




石のサンプル



舗装路から、山道への標識



階段が現れる



石、切り出しの説明版



石のサンプル、



山道には蛍が生息していると
の説明版



一夜城跡への道標



坂を登り切った所に在る古木の説明



スタジイの古木



暫く行くと、海が見え、左側に一夜城跡



一夜城の説明版、ここにも、石の説明



石のサンプル



ハイキングコースの説明版



ここから一夜城跡に入ります



登り切ると、広場、二の丸、馬屋曲輪跡



一夜城跡、登る前に、記念撮影



唯一残る石垣



一夜城跡から見える、小田原の町と海



小田原城、が見える、



天守台跡地



天守台跡地にて



石垣山石碑の前にて



石垣山から早川に下る途中



桜



スイセン



オオキバナカタバミ



スイセン



桜



下りの道から見える小田原城



早川駅近く



早川駅近く



早川観音



早川駅



昼食は、目利きの銀二



小田原城入口



入口を入った



小田原城



高松山 801m
 樽酒丸 1601m
 鎌ヶ岳 1673m
 丹次山 1567m
 行者ヶ岳 1209m
 三ツ塔 1205m
 岳ヶ台 839m
 大山

聖岳 837m
 白旗山 993m
 屏風山 948m

びょうぶやま
 標高: 948 m 距離: 12 km
 龍樹山

天守閣から見える山々



小田原城御用米曲輪の説明版

箱根登山鉄道、入生田駅で待ち合わせ、文さんと私は同じ電車で到着、安部さんがいない、電車は1時間に1本、果て？どこにいるのかと二人で来るのか、来ないのかと話していたら、駅の先から、安部さん、手を振って、え？何と、早く来て、生命の星・地球博物館を見学してきたとの事、

9:40、漸く、3人でハイキングに出発。昼食は、当初、小田原おでん、小田原駅ミナカに在る支店の予定、インターネットで確認すると、予約できない、実行日近くにインターネット確認すると情報削除されており、下見に行ったら、閉店していた、本店は予約できるものの、すでに満席、当日。小田原おでん本陣も（駅から2分）長蛇の列、おなかも空いており、待てず、目利きの銀二にて、マグロ丼とビールで満足。文さんは、ここでお別れ、安部さんと私は、小田原城見学出発、入場は長蛇の列であったが、無事天守閣からの眺望を楽しめた。